

БЕЛОРУССКИЙ НАЦИОНАЛЬНЫЙ ТЕХНИЧЕСКИЙ УНИВЕРСИТЕТ

Факультет АРХИТЕКТУРНЫЙ

Кафедра «ГРАДОСТРОИТЕЛЬСТВО»

ДОПУЩЕН К ЗАЩИТЕ

Заведующий кафедрой

Г.А. Потаев

подпись


«20» 06 2018 г.

**РАСЧЕТНО-ПОЯСНИТЕЛЬНАЯ ЗАПИСКА
ДИПЛОМНОГО ПРОЕКТА**


Архитектурно-градостроительная организация системы общественных пространств
в историческом центре г. Минска

Специальность 1 69 01 01 АРХИТЕКТУРА

Обучающийся
Группы 111 016 - 12

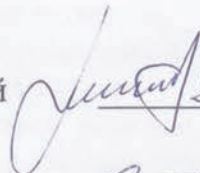
 25.05.18 Волк М.В.

Руководитель


 25.05.18 к.а., доц. Сысоева В.А.

Консультанты

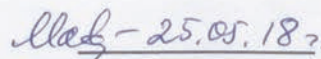
по транспорту и вертикальной
планировке

 21.05.18, ст.преп. Питиримов Г.С.

по экономике

 02.06.18 с т.преп. Пасько Ю.А.

по экологии

 25.05.18 доц. Макознак Н.А.

Ответственный за нормоконтроль

20.06.18  Makeenko И.И.

Объем проекта:

расчетно-пояснительная записка - 64 страниц;
графическая часть - 1 лист;
магнитные (цифровые) носители - 1 единица.

Минск 2018

РЕФЕРАТ

Дипломный проект: 64 стр., 21 рис., 7 табл., 14 источников.

Общественные пространства, реконструкция, работа с историческим наследием, планировочная структура, пешеходная доступность, городские маршруты.

Объектом проектирования является исторический центр города Минска, его каркас и прилегающие к нему территории.

Цель проекта – создание концепции системы общественных пространств с учетом исторических особенностей и планировок, а также актуальных и формирующихся маршрутов и потоков жителей города.

В процессе проектирования выполнены следующие работы: проведены предпроектные исследования и анализ исходных данных, источников, разработана идея проекта, проработано архитектурно-планировочное решение генерального плана общественного пространства на базе памятника архитектуры, разработаны взаимосвязь проектируемого пространства с окружающей территорией и включение ее в пешеходный маршрут на территории исторического центра города, проработаны объёмные решения фрагментов общественного центра.

Областью возможного практического применения является внедрение материалов дипломного проекта при разработке стратегии развития пешеходных связей в историческом центре и рассмотренного фрагмента общественного пространства города.

СПИСОК ИСПОЛЬЗОВАННОЙ ЛИТЕРАТУРЫ

1. Хабитат III. Исследовательские доклады: Общественное пространство/ Рабочая группа ООН. – Нью Йорк : ООН, 2015.
2. Хартия общественного пространства./ Программа ООН по населенным пунктам. – ООН-Хабитат, 2014.
3. PPS (Project for Public Spaces) [Электронный ресурс]. – Электронные данные. – Режим доступа : [http:// www.pps.org/article/11steps](http://www.pps.org/article/11steps).
4. BILBAO Ria 2000 [Электронный ресурс]. – Электронные данные. – Режим доступа : <http://www.bilbaoria2000.org/ria2000/eus/home/home.aspx>.
5. The Valletta Principles for the Safeguarding and Management of Historic Cities, Towns and Urban Areas / ICOMOS. – Valetta, Malta, 2011.
6. Сурвилло И. Концепции общественных пространств. / Сурвилло И. // Vector by Strelka Institute. – 15.02.17.
7. Павликова А. Попытка исцеления. / Павликова А. // Archi.ru. – 24.02.15.
8. Линевич Я. Градостроительное развитие Минска. / Линевич Я. // Архитектура и строительство. – 2010. – №4.
9. Власюк Н. Перспективное развитие Минска. / Власюк Н. // Архитектура и строительство. – 2014. – №2.
10. Изменение № 1 СНБ 2.04.02-2000 «Строительная климатология»
11. Генеральный план города Минска (корректировка). Основные положения градостроительного развития города Минска. Система градостроительных регламентов. / УП «Минскград» – Минск : Минскгорисполком, 2016.
12. Walkable cities in high density China: Livable, healthy and sustainable / Lan Wang [and others]. – University Press, China, 2017.
13. Зиммель Г. Избранное. — М.: Юрист, 1996.
14. Строительство и недвижимость [Электронный ресурс]. – Электронные данные. – Режим доступа : [http:// www.nestor.minsk.by/sn/1998/46/sn84617.htm](http://www.nestor.minsk.by/sn/1998/46/sn84617.htm).