


БЕЛОРУССКИЙ НАЦИОНАЛЬНЫЙ ТЕХНИЧЕСКИЙ УНИВЕРСИТЕТ

Факультет АРХИТЕКТУРНЫЙ

Кафедра «ГРАДОСТРОИТЕЛЬСТВО»

ДОПУЩЕН К ЗАЩИТЕ


Заведующий кафедрой



_____ В.В.Вашкевич
подпись


« 05 » 06 2023г.


**РАСЧЕТНО-ПОЯСНИТЕЛЬНАЯ ЗАПИСКА
ДИПЛОМНОГО ПРОЕКТА
Реконструкция исторического района в г. Клецке**


Специальность 1 69 01 01 АРХИТЕКТУРА

Обучающийся группы 111012-17 
_____ Т. А. Жиц
(подпись, дата)

Руководитель 
_____ А. П. Януш
(подпись, дата)

Консультант
по экологии 
_____ А. П. Януш
(подпись, дата)

Консультант
по транспорту и
вертикальной планировке 
_____ Г.С. Питиримов
(подпись, дата) 19.06.23

Ответственный за
нормоконтроль 
_____ И. И. Макеенко
(подпись, дата)

Объем проекта:
расчетно-пояснительная записка - 74 страниц;
графическая часть - _____ листов;
магнитные (цифровые) носители - 1 единиц.

Минск 2023

РЕФЕРАТ

Дипломный проект: 74 с., 21 рис., 7 табл., 25 источник.

РЕКОНСТРУКЦИЯ ТЕРРИТОРИИ, ОБЩЕСТВЕННЫЕ ПРОСТРАНСТВА, ПЕШЕХОДНОЕ ДВИЖЕНИЕ, ИСТОРИЧЕСКИЙ ЦЕНТР, СИНТЕЗ СОВРЕМЕННОЙ И ИСТОРИЧЕСКОЙ ЗАСТРОЙКИ, ПЛАНИРОВОЧНАЯ СТРУКТУРА, КОМПОЗИЦИОННО-ПРОСТРАНСТВЕННАЯ ОРГАНИЗАЦИЯ

Объектом проектирования является исторический центр г. Клецка.

Цель проекта – реконструкция территории в границах пер. Озерного, улиц Интернациональной, Садовой, Николая Маковчука и Гагарина с восстановлением исторических архитектурных объектов.

В ходе дипломного проектирования были выполнены следующие работы: проведен анализ существующего состояния территории, разработана идея-концепция реконструкции территории, разработано архитектурно-планировочное решение территории центра города Молодечно, разработана организация транспортного обслуживания и пешеходного движения на реконструируемой территории, создана система озелененных территорий и велосипедной инфраструктуры, развита общественная функция реконструируемой территории.

Областью возможного практического применения является использование материалов дипломного проекта при разработке проекта реконструкции территории.

Результаты, полученные при разработке проекта:

- Реконструкция многоквартирной жилой застройки,
- Уплотнение жилых территорий за счет размещения новой мвлоэтажной застройки,
- Формирование пешеходных связей и велосипедной сети,
- Упорядочение существующих проездов и благоустройства в сложившейся застройке,
- Создание системы взаимосвязанных зеленых пространств,
- Создание системы общественного обслуживания,
- Разработка архитектурно-планировочная модель оптимального развития территории.

СПИСОК ИСПОЛЬЗОВАННЫХ ИСТОЧНИКОВ

1. Клецк. [Электронный ресурс]. – Режим доступа: <https://ru.wikipedia.org/wiki/Клецк> - дата доступа 13.05.23
2. Историческая планировочная структура территории. [Электронный ресурс]. – Режим доступа: <http://retromap.ru/> - дата доступа 13.05.23.
3. Генеральный план города Клецка.[Электронный ресурс]. – Режим доступа: <https://ais.by/story/2792>- дата доступа 13.05.23.
4. Государственный список историко-культурных ценностей Республики Беларусь. [Электронный ресурс]. – Режим доступа: <http://gosspisok.gov.by/Home/Index>- дата доступа 13.05.23
5. Архивные фотографии объектов. [Электронный ресурс]. – Режим доступа: <https://orda.of.by/>- дата доступа 13.05.23.
6. Современные архитектурно-планировочные и объемно-пространственные принципы формирования жилой среды. [Электронный ресурс]. – Режим доступа: http://arch-proj-hist-mod.blogspot.com.by/2015/04/blog-post_16.html - дата доступа 13.05.23.
7. Принцип открытости и прозрачности. [Электронный ресурс]. – Режим доступа: <http://pandia.ru/text/77/28/93041.php> - дата доступа 13.05.23.
8. Закон Республики Беларусь «Об охране окружающей среды» от 26.11.1992г. № 1982-ХІІ
9. Климат Беларуси. [Электронный ресурс]. – Режим доступа: https://www.meteoblue.com/ru/погода/прогноз/modelclimate/Мнск_Беларусь_625144 - дата доступа 13.05.23.
10. НИАБ, ф. 694, оп. 2, д. 3135, л. 2-17; д. 3905, л. 4-22.
11. Писцовая книга Пинского и Клецкого княжеств, составленная пинским старостой С. Хвальчевским в 1552 – 1555 годах. Вильно: Изд. Виленск. археолог. комиссии, 1884. ХХХІІ+714 с.

12. Якимович Ю. А. Зодчество Белоруссии XVI - середины XVII в.: Справочное пособие. Мн.: Навука і тэхніка, 1991. 368 с.
13. 4. Всеобщая история архитектуры: В 12 т. / Гос. ком. по граждан. строит-ву и архитек. при Госстрое СССР, ЦНИИ теории и истории архитектуры; Гл. ред. Н. В. Баранов. М.: Стройиздат, 1966-1977. Т. 6. 568 с.
14. Вялікае Княства Літоўскае: Энцыклапед. У 2 т. Мн.: БелЭН, 2005, 2006. Т. 2. 792 с.
15. Чантурия Ю. В. Градостроительное искусство Беларуси второй половины XVI – первой половины XIX в. Средневековое наследие, Ренессанс, барокко, классицизм. Мн.: Белорусская наука, 2005. 375 с.
16. Пазднякоу В. Хрысціянскія святыні Клецка XV-XIX стст. // Гісторыка-археалагічны зборнік. Мн., 1996, № 10.
17. Генеральный план г. Клецка
18. ТКП 45-3.02-25-2006 (02250) Гаражи-стоянки и стоянки автомобилей. Нормы проектирования. – Минск: Министерство архитектуры и строительства Республики Беларусь, Минск 2008. – 21с.
19. ТКП 45-3.03-227-2010 (02250) УЛИЦЫ НАСЕЛЕННЫХ ПУНКТОВ. Строительные нормы проектирования. - Минск: Министерство архитектуры и строительства Республики Беларусь, Минск 2011. – 49с.
20. Формирование архитектурно-ландшафтных композиций: учебно-методическое пособие по дисциплине «Ландшафтная архитектура» для студентов специальности 1-69 01 01 «Архитектура»/ Г.А. Потаев, Е.Е. Нитиевская; - Минск: БНТУ, 2010. – 29 с.
21. Реконструкция части города: учебно-методическое пособие для студентов специальности 1-69 01 01 «Архитектура»/ Г.А. Потаев, В.В. Вашкевич [и др.]; - Минск: БНТУ, 2022. – 44 с.
22. Архитектурное проектирование : методические указания для выполнения курсового проекта "Реконструкция части города" для специальности 1-69 01 01 "Архитектура" / сост.: И. А. Иодо [и др.] ; под общ.ред. И. А. Иодо. – Минск : БНТУ, 2007. – 37 с.

23. Художественная реконструкция Станиславской крепости. [Электронный ресурс]. – Режим доступа: https://www.behance.net/gallery/130223755/Fortress-reconstruction?tracking_source=project_owner_other_projects - дата доступа 13.05.23.

24. Проект реконструкции площади в Гомеле. [Электронный ресурс]. – Режим доступа: <https://www.behance.net/gallery/36438819/City-Square-Reconstruction>- дата доступа 13.05.23.

25. Реконструкция исторического квартала. [Электронный ресурс]. – Режим доступа: <https://www.behance.net/gallery/170392723/Axonmetry-Reconstruction-of-the-historic-quarter> - дата доступа 13.05.23.